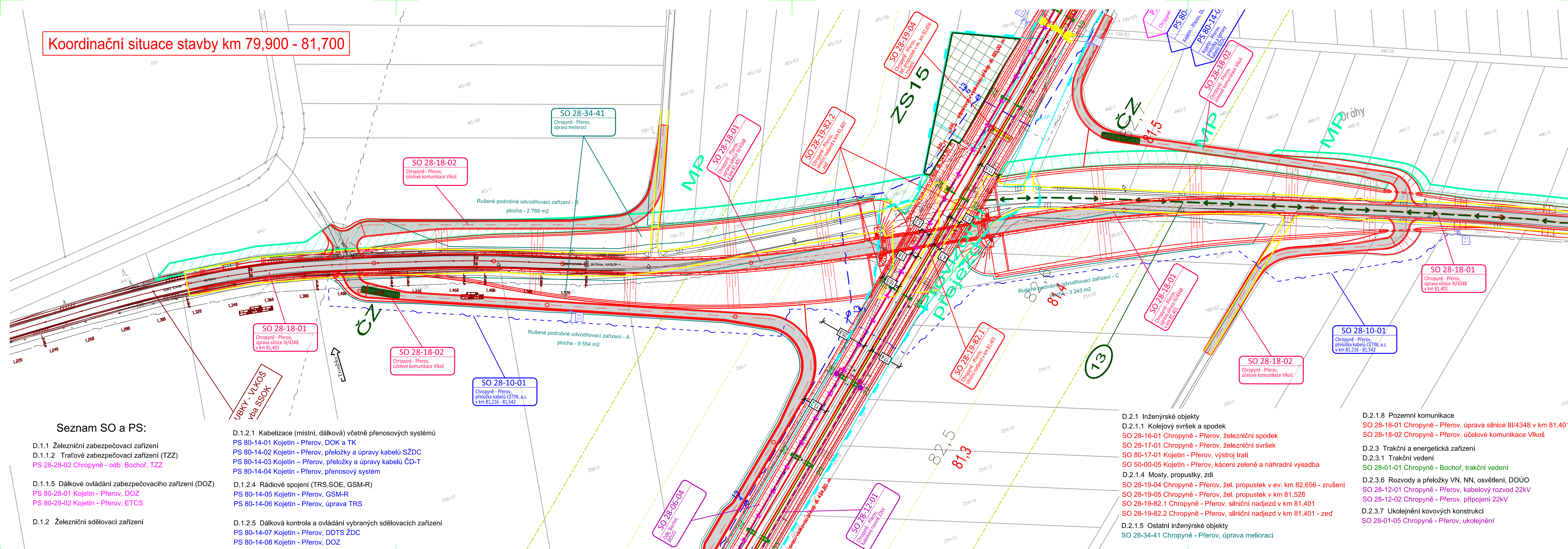


Koordinační situace stavby km 79,900 - 81,700










Legenda koordinační situace

- | | |
|--|---------------------------------------|
| | stávající hranice pozemku dráhy (SŽD) |
| | stávající hranice pozemku dráhy (ČD) |
| | trvalý zábor - nový obvod dráhy |
| | trvalý zábor - ostatní stavby |
| | stávající stav |
| | stávající hranice katastrální mapy |
| | hranice katastrálního území |
| | nové řešení stavebních objektů |
| | trativody |
| | směrová a výšková úprava st. kolejí |
| | silnoproudá zařízení |
| | sčelovací zařízení |
| | bezpečovací zařízení |
| | multitrasa (sčel. + zab. zařízení) |
| | kanalizace |
| | oplocení |
| | trakce |
| | demolice |
| | ochranné pásmo dráhy (stávající) |
| | ochranné pásmo dráhy (nové) |
| | související investiční akce |

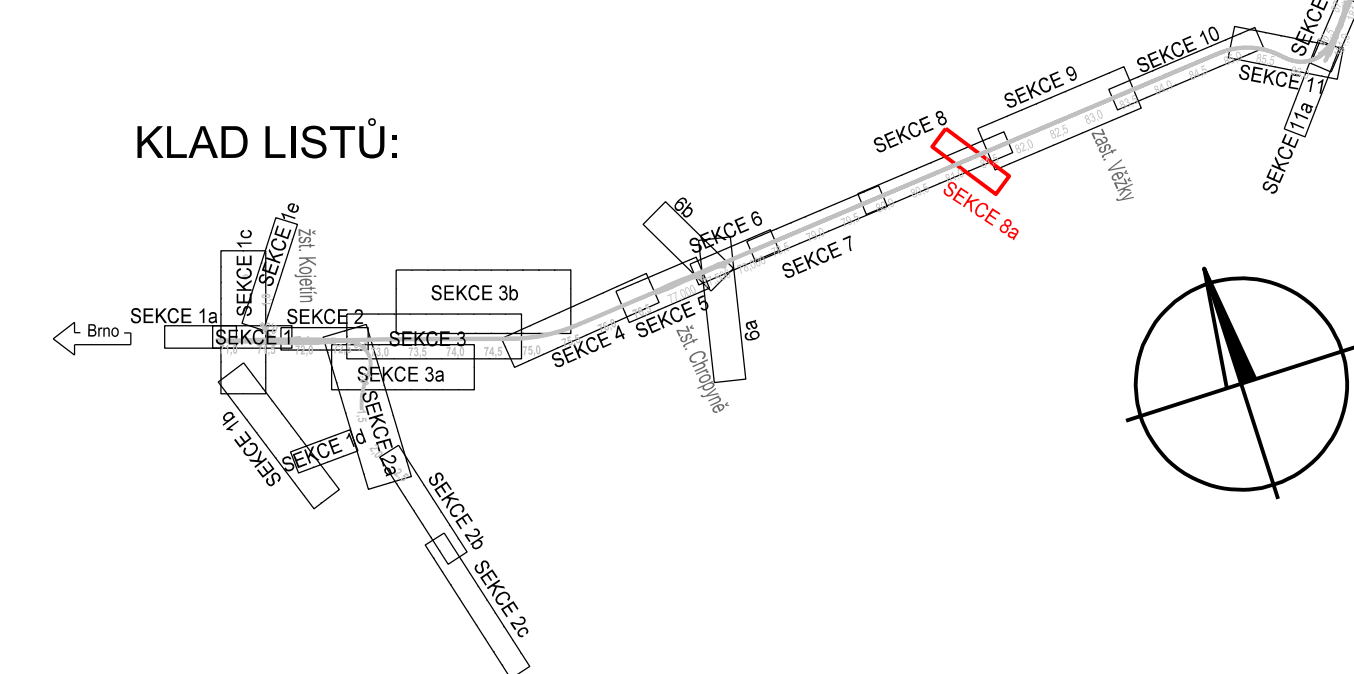
Legenda stávajících sítí:

-
- sdělovací vedení
 kanalizace - dešťová
 kanalizace - jednotná
 kanalizace - splašková
 vodovod
 plynovod STL
 plynovod VTL
 silnoproud NN
 silnoproud VN
 silnoproud VVN

Drážní síť:

-  kanalizace
 vodovod
 plynovod - přípojka
 sděl. vedení - ČD Telematika
 zabezp. vedení - SZ SSZT
 silnoproud - SŽ SEE
 plynovod - SŽ SBBH

KLAD LISTŮ:



Seznam SO a PS:

- D.1.1 Železniční zabezpečovací zařízení
 - D.1.1.2 Traťové zabezpečovací zařízení (TZZ)
PS 28-28-02 Chropyně - odb. Bochoř, TZZ
 - D.1.1.5 Dálkové ovládání zabezpečovacího zařízení (DOZ)
PS 80-28-01 Kojetín - Přerov, DOZ
PS 80-28-02 Kojetín - Přerov, ETCS
- D.1.2 Železniční sdělovací zařízení

- D.1.2.1 Kabelizace (místní, dálková) včetně přenosových systémů
PS 80-14-01 Kojetín - Přerov, DOK a TK
PS 80-14-02 Kojetín - Přerov, přeložky a úpravy kabelů SŽDC
PS 80-14-03 Kojetín - Přerov, přeložky a úpravy kabelů ČD-T
PS 80-14-04 Kojetín - Přerov, přenosový systém
- D.1.2.4 Rádiové spojení (TRS, SOE, GSM-R)
PS 80-14-05 Kojetín - Přerov, GSM-R
PS 80-14-06 Kojetín - Přerov, úprava TRS
- D.1.2.5 Dálková kontrola a ovládání vybraných sdělovacích zařízení
PS 80-14-07 Kojetín - Přerov, DDZ ŽDC
PS 80-14-08 Kojetín - Přerov, DOT

- D.2.1 Inženýrské objekty
 - D.2.1.1 Kolejový svršek a spodek
 - SO 28-16-01 Chropyně - Přerov, železniční spodek
 - SO 28-17-01 Chropyně - Přerov, železniční svršek
 - SO 80-17-01 Kojetín - Přerov, výstroj trati
 - SO 50-00-05 Kojetín - Přerov, kácení zeleně a náhradní výsadba
 - D.2.1.4 Mosty, propustky, zdi
 - SO 28-19-04 Chropyně - Přerov, žel. propustek v ev. km 82,656 - zrušení
 - SO 28-19-05 Chropyně - Přerov, žel. propustek v km 81,528
 - SO 28-19-82.1 Chropyně - Přerov, silniční nadjezd v km 81,401
 - SO 28-19-82.2 Chropyně - Přerov, silniční nadjezd v km 81,401 - zeď
 - D.2.1.5 Ostatní inženýrské objekty
 - SO 28-34-41 Chropyně - Přerov, úprava meliorací

- D.2.1.8 Pozemní komunikace
 - SO 28-18-01 Chropyně - Píero, úprava silnice III/4348 v km 81,40¹
 - SO 28-18-02 Chropyně - Píero, úetelové komunikace Vlkos
- D.2.3 Trakční a energetická zařízení
 - D.2.3.1 Trakční vedení
 - SO 28-01-01 Chropyně - Bochoř, trakční vedení
 - D.2.3.6 Rozvody a přeložky VN, NN, osvětlení, DOÚO
 - SO 28-12-01 Chropyně - Píero, kabelový rozvod 22kV
 - SO 28-12-02 Chropyně - Píero, připojení 22kV
 - D.2.3.7 Uklejení kovových konstrukcí
 - SO 28-01-05 Chropyně - Píero, uklejení

[illegible]